Sanace železničního spodku Lovosice - Bohušovice

SO 10-14-01 Výstroj trati

Schéma - část 2

Praha

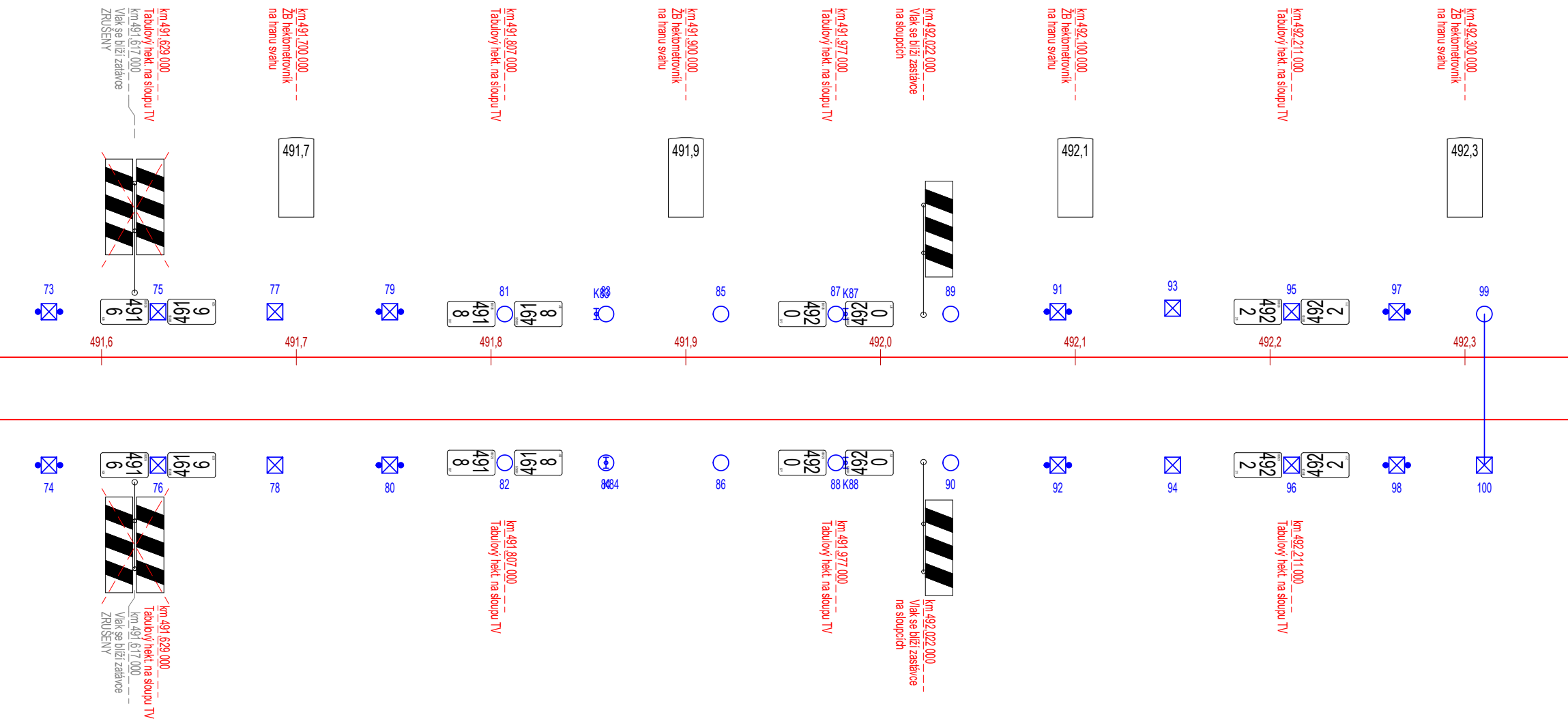
km 491,629 000
Tabulový hekt. na sloupu TV
km 491,617 000
Vlak se blíží zatávce
ZRUŠENÝ
km 491,700 000
ŽB hektometrovník
na hranu svahu
km 491,807 000
Tabulový hekt. na sloupu TV
km 491,900 000
ŽB hektometrovník
na hranu svahu
km 491,977 000
Tabulový hekt. na sloupu TV
km 492,022 000
Vlak se blíží zastávce
na sloupcích
km 492,100 000
ŽB hektometrovník
na hranu svahu
km 492,211 000
Tabulový hekt. na sloupu TV
km 492,300 000
ŽB hektometrovník
na hranu svahu
491,7
491,9
492,1
492,3
73
75
77
79
81
K83
85
87 K87
89
91
93
95
97
99
491 6
491 8
492 0
492 2
491,6
491,7
491,8
491,9
492,0
492,1
492,2
492,3
74
76
78
80
82
84
86
88 K88
90
92
94
96
98
100
km 491,807 000
Tabulový hekt. na sloupu TV
km 491,977 000
Tabulový hekt. na sloupu TV
km 492,211 000
Tabulový hekt. na sloupu TV
km 492,022 000
Vlak se blíží zastávce
na sloupcích
km 491,629 000
Tabulový hekt. na sloupu TV
km 491,617 000
Vlak se blíží zatávce
ZRUŠENÝ

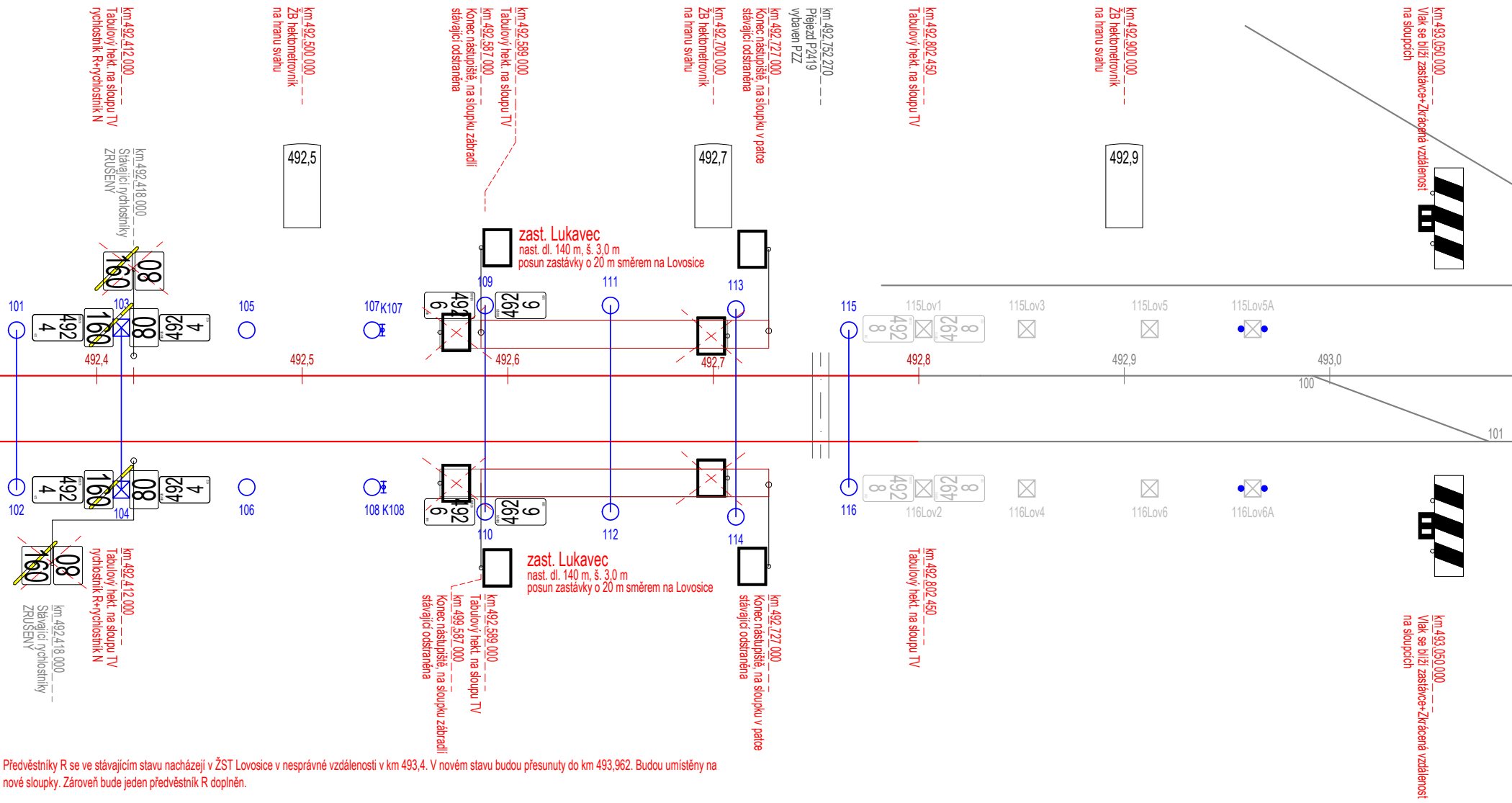
km.492,412.000
Tabulový hekt. na sloupu TV
rychlostník R+rychlostník N
km.492,418.000
Stávající rychlostníky
ZRUŠENY
km.492,500.000
ŽB hektometrovník
na hranu svahu
km.492,589.000
Tabulový hekt. na sloupu TV
km.492,587.000
Konec nástupiště, na sloupku zábradlí
stávající odstraněna
km.492,700.000
ŽB hektometrovník
na hranu svahu
km.492,727.000
Konec nástupiště, na sloupku v patce
stávající odstraněna
km.492,752.270
Přejezd P2419
vybaven PZZ
km.492,802.450
Tabulový hekt. na sloupu TV
km.492,900.000
ŽB hektometrovník
na hranu svahu
km.493,050.000
Vlak se blíží zastávce+Zkrácená vzdálenost
na sloupcích
492,5
492,7
492,9
zast. Lukavec
nast. dl. 140 m, š. 3,0 m
posun zastávky o 20 m směrem na Lovosice
160
80
492 4
492 6
492 8
101
102
103
104
105
106
107 K107
108 K108
109
110
111
112
113
114
115
116
115Lov1
115Lov3
115Lov5
115Lov5A
116Lov2
116Lov4
116Lov6
116Lov6A
492,4
492,5
492,6
492,7
492,8
492,9
493,0
100
101
km.492,412.000
Tabulový hekt. na sloupu TV
rychlostník R+rychlostník N
km.492,418.000
Stávající rychlostníky
ZRUŠENY
zast. Lukavec
nast. dl. 140 m, š. 3,0 m
posun zastávky o 20 m směrem na Lovosice
km.492,589.000
Tabulový hekt. na sloupu TV
km.499,587.000
Konec nástupiště, na sloupku zábradlí
stávající odstraněna
km.492,727.000
Konec nástupiště, na sloupku v patce
stávající odstraněna
km.492,802.450
Tabulový hekt. na sloupu TV
km.493,050.000
Vlak se blíží zastávce+Zkrácená vzdálenost
na sloupcích

Předvěstníky R se ve stávajícím stavu nacházejí v ŽST Lovosice v nesprávné vzdálenosti v km 493,4. V novém stavu budou přesunuty do km 493,962. Budou umístěny na nové sloupky. Zároveň bude jeden předvěstník R doplněn.

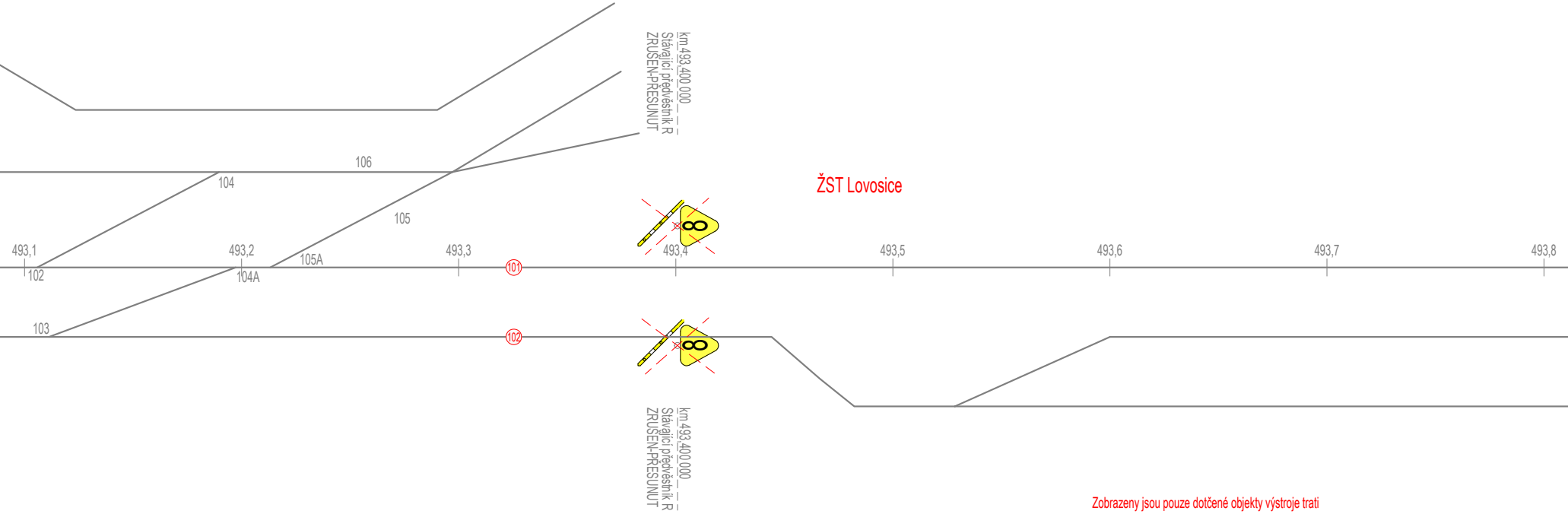
km 493,400 000
Stávající předvěstník R
ZRUŠEN-PŘESUNUT
106
104
105
ŽST Lovosice
8
493,1
493,2
493,3
493,4
493,5
493,6
493,7
493,8
102
104A
105A
101
103
102
8
km 493,400 000
Stávající předvěstník R
ZRUŠEN-PŘESUNUT

Zobrazeny jsou pouze dotčené objekty výstroje trati

LEGENDA:

POZNÁMKA: veškerá stávající výstroj trati v úseku novéh
Stávající stožáry TV nejsou pro přehlednost zakresleny. V
Stejně tak nejsou zakresleny stávající ŽB hektometrovníky

Omezení pro vozidla typu L

V případě, že ve vlaku je zařazeno alespoň jedno drážní v
přepravu osbních automobilů (s druhou plošinou pro přepr
492,400

- nová osa koleje
- stávající osa koleje
- nástupiště zastávek
- ☒ ○ stávající trakční stožár
- 1 5 166 176
- ☒ ○ nový trakční stožár
- K127 ● ● kotvení na stožáru trakčního vedení
- trakční brána

80 rychlostník R
návěst "Traťová rychlost"

8 předvěstník R
návěst "Očekávejte traťovou rychlost"
pro rychlostníky R

160 rychlostník N
návěst "Traťová rychlost"

160 stávající rychlostník N
návěst "Traťová rychlost"

návěst "Konec nástupiště"

490,1 nový železobetonový hektometrovník
návěst "Kilometrická poloha"
liché hektometry

489 8 nový tabulový staničník 99,9>km>999,9
návěst "Kilometrická poloha"
sudé hektometry

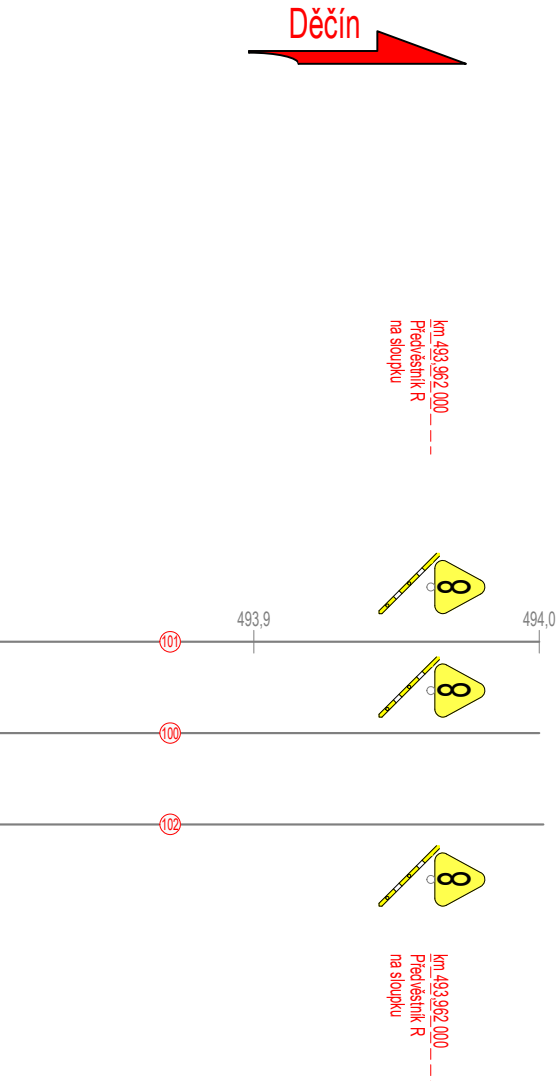
Děčín
km 493,962 000
Předvěstník R
na sloupku
493,9
494,0
101
100
102
km 493,962 000
Předvěstník R
na sloupku

o železničního svršku bude demontována a nahrazena novou.

' sudých hektometrech jsou na stožárech osazeny vždy dvojice tabulových staničníků, tyto budou nahrazeny novými.

y v lichých hektometrech, stejně jako tabulové, budou nahrazeny novými.

ozidlo typu "L" (dvounápravový plošinový vůz nebo kloubový/nedělitelný plošinový vůz) se střešní plošinou pro
avu osobních automobilů) v prázdném stavu je stanovena maximální rychlost vlaku 80 km/h v úseku 491,000 -

návěst "Vlak se blíží zastávce"
umístěná ve vzdálenosti 1 550 m před návěstí "Konec nástupiště"

návěst "Zkrácená vzdálenost"
umístěná nad návěstí "Vlak se blíží zastávce" na odjezdových zhlavích

rušená návěst, v příkladu uvedena návěst "Konec nástupiště"

EVROPSKÁ UNIE
Evropské strukturální a investiční fondy
Operační program Doprava

Ministerstvo dopravy
Státní fond dopravní infrastruktury

Jiná ověření:

Paré:

Orientační schéma:

ŽST Lovosice
zast. Lukavec
zast. Nové Kopisty
ŽST Bohušovice nad Ohří

Razítko oprávněné osoby:

Podpis:
Datum:

Revize:	Datum:	Popis:	Kontroloval:
000	30.09.2023	Dokumentace k připomínkám	Ing. Radek Šíp

Stavebník/Investor:	**Správa železnic, státní organizace**
Adresa:	Dlážděná 1003/7, 110 00 Praha 1
Zástupce investora:	Stavební správa západ
Adresa:	Ke Štvanici 656/3, 186 00 Praha 8

SPRÁVA ŽELEZNIC

Zhotovitel díla:	**EXprojekt s.r.o.**
Adresa: Kontakt:	Heršpická 758/13, 619 00 Brno T: +420 533 312 000 E: info@exprojekt.cz
Zhotovitel objektu:	**EXprojekt s.r.o.**
Adresa: Kontakt:	Heršpická 758/13, 619 00 Brno T: +420 533 312 000 E: info@exprojekt.cz

EXPROJEKT

Hlavní projektant (HIP): **Ing. Petr Jemelka** **Ing. Dominik Mojžíšek** Specialista: **Ing. Kamil Pur**

Název stavby/akce:	**Sanace železničního spodku Lovosice - Bohušovice**		Označení investora: S631500901 Zakázka: 2020-077
Název části:	Železniční svršek a spodek		Označení části: **D.2.1.1**
Název objektu/dílčí části:	**Výstroj trati**		Označení objektu/komplexu: **SO 10-14-01**
Název přílohy: Název dílčí části přílohy:	Schéma část 2		Číslo přílohy (typ/pořadí): **2. 002**
Odpovědný projektant: Ing. Dominik Mojžíšek	Zpracovatel přílohy: Ing. Dominik Mojžíšek	Měřítko: - Formáty: 7 x A4	Stupeň dokumentace: **DÚSP+PDPS**
Kraj: Ústecký	Katastrální území: viz textová část	TUDU: 0801 26	Smluvní datum zpracování: **30.09.2023**

Kódové označení přílohy:
S631500901_PDPS_D2101_SO101401_XX_2_002_000